



ESTADO DO MARANHÃO  
**PREFEITURA MUNICIPAL DE MAGALHÃES DE ALMEIDA**

Rua Manoel Pires de Castro, 279 – Centro – CEP 65.560-000 Magalhães de Almeida – MA  
CNPJ: 06.988.976/0001-09

**ANEXO II**

- 1. DOCUMENTAÇÃO IMÓVEL (REGISTRO GERAL)**
- 2. DOCUMENTOS PESSOAIS DO PROPRIETÁRIO LEGAL DO IMÓVEL**
- 3. CERTIDÕES DE REGULARIDADE PESSOA FÍSICA PROPRIETÁRIO DO IMÓVEL**



ESTADO DO MARANHÃO  
**SERVENTIA EXTRAJUDICIAL - OFÍCIO ÚNICO**

Cidade e Comarca de Magalhães de Almeida – MA  
Rua Zizi Gomes, s/n - Centro – CNPJ: 06.652.036/0001-36  
E-mail: [cartoriodeficiounico@gmail.com](mailto:cartoriodeficiounico@gmail.com) / Fone: (98) 3483 1523  
Tabelião e Registrador: Guilherme Morais Gazzinelli  
Escrevente Autorizada: Rayane da Silva Nascimento

**GUILHERME MORAIS GAZZINELLI**, Tabelião e Registrador, do Cartório de Ofício Único desta cidade de Magalhães de Almeida, Comarca de Magalhães de Almeida, Estado do Maranhão, na forma da Lei, etc..

**CERTIDÃO NEGATIVA DE ÔNUS**


**CERTIFICO**, como me faculta a lei e a requerimento verbal da parte interessada, a pedido por Certidão, que revendo em meus arquivos, os LIVROS DE REGISTROS DE IMÓVEIS DESTA SERVENTIA, verifiquei **NÃO** constar **AÇÕES DE ÔNUS REAIS E NEM PESSOAIS REIPERSECUTÓRIAS**, sobre o(s) imóvel(is) Registrado sob o **R-15-Mat. 17**, às folhas 179 do livro de Registro Geral nº 2-B – **REGISTRO GERAL DE IMÓVEIS**, desta serventia, assim descrito: O restante do imóvel Gleba de terra denominada “ Gleba Chapada de Magalhães de Almeida de nº 07”, situada na Data Santa Sofia deste Município, com área real de 62,14,05 hectares, terras de lavrar e criar judicialmente demarcadas, limitando-se ao Nascente com José da Silva Costa; ao Poente com terras de Celestino de Araújo Câmara; ao Norte com terras não demarcadas na Data; e ao Sul com terras do patrimônio deste Município, conforme consta da referida matrícula, e objeto do Registro nº 06, cadastrado no INCRA sob o nº 0000514491305. Sendo **PROPRIETÁRIO(S) ADQUIRENTE(S): SANDRA MACHADO DE CARVALHO MASCARENHAS**, brasileira, solteira, do lar, CI RG-16667222001-8 SSP/MA, CPF: 007.268.603-01, residente e domiciliada à Rua Divino Salvador, nº 146, centro, nesta cidade de Magalhães de Almeida - MA. **E TRANSMITENTES: RAIMUNDO MENDONÇA DOS SANTOS**, brasileiro, solteiro, aposentado, CI RG-412186 SSP/MA, CPF: 016.931.823-00, residente e domiciliado em povoado Melancias deste Município. **TÍTULO FORMA DE TÍTULO SUA PROCEDENCIA E CARACTERIZAÇÃO:** Escritura Pública de Compra e Venda de Imóvel Rural, lavrada em Notas desta Serventia, às Folhas: 074/075, do livro de Escrituras nº 01, por mim escrivão desta Serventia, em data de 08/07/2005. **VALOR DO CONTRATO: R\$ 10.000,00** (dez mil reais). Do que dou fé. Eu, *Guilherme Morais Gazzinelli*, Tabelião e Registrador do Cartório de Ofício Único desta Cidade, que a digitei, subscrevi e assino. *Rayane da Silva Nascimento*



Magalhães de Almeida – MA, 13 de junho de 2022.

**GUILHERME MORAIS GAZZINELLI – Oficial**

Poder Judiciário – TJMA. Selo:  
CERINT031724VO7VGVC7EEB1HB24, 13/07/2022 18:26:36, Ato:  
16.24.4, Parte(s): ANTONIO GOMES DA SILVA JUNIOR, Total R\$  
83,98 Emol R\$ 75,67 FERC R\$ 2,27 FADEP R\$ 3,02 FEMP R\$ 3,02  
Consulte em <https://selo.tjma.jus.br>



  
Guilherme Moraes Gazzinelli  
OFICIAL



ESTADO DO MARANHÃO  
**SERVENTIA EXTRAJUDICIAL - OFÍCIO ÚNICO**

Cidade e Comarca de Magalhães de Almeida – MA  
Rua Zizi Gomes, s/n - Centro – GNPJ: 06.652.036/0001-36  
E-mail: [cartoriodeficiounico@gmail.com](mailto:cartoriodeficiounico@gmail.com) / Fone: (98) 3483 1523  
Tabelião e Registrador: Guilherme Morais Gazzinelli  
Escrevente Autorizada: Rayane da Silva Nascimento

**REGISTRO DE IMÓVEIS**  
**INTEIRO TEOR**

**CERTIFICO** que às folhas 85V, do livro de Registro Geral nº 2-A, com continuação às folhas 179 do livro de Registro Geral nº 2-B e folhas 177 do livro de Registro Geral nº 2-E, foi matriculado sob nº 17, o seguinte imóvel:


Imóvel:- **Mat. 17**. Data: 16/09/1977. Uma Gleba de terra de lavrar e criar judicialmente demarcada, denominada “ Gleba Chapada de Magalhães de Almeida de nº 07”, situada na Data Santa Sofia deste Município, com área real de 72,60,00 (setenta e dois hectares, sessenta ares, e zero zero centiares), correspondentes a 50 braças, limitada à nascente com José da Silva Costa; ao Poente com terras de Celestino de Araújo Câmara; ao Norte com terras não demarcadas na Data; e ao Sul com terras de Patrimônio deste Município. **SENDO PROPRIETÁRIO(S) ADQUIRENTE(S):** DONISETE FERREIRA DE MACÊDO, brasileiro, casado, agropecuarista, CPF: 110687603/20, residente e domiciliado nesta cidade.

---


**R-01-Mat. 17**. Data: 16/09/1977. **IMÓVEL:** O imóvel objeto da presente Matrícula foi havido ao Proprietário Adquirente através de Escritura Pública de Contrato de Compra e Venda, datada de 16 de setembro de 1977; **SENDO ADQUIRENTE(S):** DONISETE FERREIRA DE MACÊDO, brasileiro, casado, agropecuarista, CPF: 110687603/20, residente e domiciliado nesta. **E TRANSMITENTES:** JOSÉ GONÇALVES COSTA, e sua mulher MARIA DE JESUS TOBIAS LIMA COSTA, brasileiros, casados, ele agropecuarista, CPF: 008871453/53, ela funcionária pública, residentes e domiciliados nesta cidade. **SENDO O VALOR DO CONTRATO:** CR\$ 20.000,00 (vinte mil cruzeiros).

---

**R-02-Mat. 17**. Data: 10/06/1978. **TÍTULO:** Cédula Rural Hipotecária nº FIR.78/014-X. **FORMA DO TÍTULO E DATA:** Instrumento Particular datado de 09 (nove) de junho de 1978 (mil novecentos e setenta e oito), assinado pelo **DEVEDOR** DONISETE FERREIRA DE MACÊDO, brasileiro, casado.







agropecuária, CPF: 110687603/20, filho de Berilo Pereira de Macêdo e Francisca Ferreira de Macêdo, residente e domiciliado nesta cidade, assinado por si e sua esposa OLGA BARROS DE MACÊDO, mulher do devedor com poderes de instrumento de procuração a qual concede com o presente financiamento com a respectiva Constituição da Hipoteca Cédular sobre o imóvel hipotecado. **SENDO O VALOR DO CRÉDITO DEFERIDO:** CR\$ 140.300,00 (cento quarenta mil e trezentos cruzeiros). Com juros cobrados a base de 10% a.a. exigíveis inclusive correção em 30 de junho de, 31 de dezembro, e na liquidação desta Cédula, sendo os juros de 1% a.a. em caso de recusa. **SENDO CREDOR** o Banco do Nordeste do Brasil Sociedade Anônima. **DATA DE VENCIMENTO:** 26(vinte e seis) de maio de 1986 (mil novecentos e oitenta e seis), cujo pagamento será efetuado.

---


**AV-03-Mat. 17.** Data: 21/02/1992. **TÍTULO:** BAIXA DE GARANTIA, a liquidação totalmente do financiamento hipotecário a Cédula Rural Hipotecária nº FIR.78/014-X emitida por DONISETTE FERREIRA DE MACÊDO, brasileiro, casado, agropecuarista, CPF: 110687603/20, e sua mulher OLGA BARROS DE MACÊDO, em favor do Banco do Nordeste do Brasil S/A, cuja baixa de Garantia expedida pelo Banco do Nordeste do Brasil S/A da cidade de Parnaíba-Piauí, em data de 14 de fevereiro do corrente ano de mil novecentos e noventa e dois, assinado por Francisco das Chagas de Carvalho-Gerente em Exercício, e Jacinto José de Negreiro- Chefe do Setor. Data da liquidação da Cédula Hipotecária conforme documento apresentado neste Cartório ocorreu em 15-08-1989.

---

**R-04-Mat. 17.** Data: 10/08/1994. **IMÓVEL:** Do imóvel Gleba de terra rural denominada Gleba Chapada de Magalhães de Almeida nº 07, da área de 72.60.00 (setenta hectares, sessenta ares e zero, zero centiares) objeto da presente Matrícula situada no lugar Chapada de Magalhães de Almeida, Maranhão, na Data Santa Sofia, deste Município, de Propriedade do Sr. DONISETTE FERREIRA DE MACÊDO, acima qualificado, foi doado a área de 01,0,0 (hum hectare, zero ares, e zero centiares) de terra a Outorgada Donatária a ASSOCIAÇÃO DOS MORADORES DA VILA MARILHA, dessa cidade, através de Escritura Pública de Doação feita pelo proprietário outorgante doador o Sr. Donisete Ferreira de Macêdo, brasileiro, casado, agricultor, com CPF nº: 110.687.603-20, residente e domiciliado nesta cidade, Escritura lavrada em notas deste Cartório as Fls. V54/V55, do Livro nº 19, por mim Oficial do Registro de Imóveis deste Termo, em data de 10 de agosto de 1994. Sendo o valor do contrato para fins de doação de R\$ 80,00 (oitenta reais).

---

**R-05-Mat. 17.** Data: 27/10/1994. **IMÓVEL:** Do imóvel Gleba de terra rural denominada Gleba Chapada de Magalhães de Almeida nº 07, da área de 72.60.00 (setenta hectares, sessenta ares e zero, zero centiares) objeto da presente Matrícula situada no lugar Chapada de Magalhães de Almeida, Maranhão, na Data Santa Sofia, deste Município, de Propriedade do Sr. DONISETTE FERREIRA DE MACÊDO, acima qualificado, foi doado a área de 3.200,00 (três mil e duzentos metros quadrados) de terra grupo de moradores do Bairro Dionilo Costa, dessa cidade, através de Escritura Pública feita pelo





proprietário outorgante doador o Sr. Donisete Ferreira de Macêdo, brasileiro, casado, agricultor, com CPF nº: 110.687.603-20, residente e domiciliado nesta cidade, Escritura lavrada às Fls. 67V/68, do Livro de notas nº 19, deste Cartório por mim Oficial do Registro, em data de 27 do mês de outubro do ano de 1994. Sendo o valor do contrato para fins de doação de R\$ 60,00 (sessenta reais).

---

**R-06-Mat. 17.** Data: 10/05/1996. **IMÓVEL:** Nos termos da Carta de Arrematação de 24 de abril de 1996, extraída dos Autos nº 211/80 da Ação Executiva promovida pelo Banco do Nordeste do Brasil S/A, agência da cidade de Parnaíba, Piauí, contra DONISETE FERREIRA DE MACÊDO, e sua mulher OLGA BARROS DE MACÊDO, brasileiros, casados, ele agricultor e criador, CPF nº 110.687.603-20, ela de prendas do lar, residentes e domiciliados à Rua Rosa Costa, nº 251, nesta cidade de Magalhães de Almeida-MA, pelo Escrivão do 1º Ofício da cidade e comarca e São Bernardo-MA, estando devidamente assinado pelo M.M. Juiz de Direito DR. Haroldo Batista de Brito, coube ao **ARREMATANTE:** RAIMUNDO MENDONÇA DOS SANTOS, brasileiro, solteiro, aposentado, portador da Carteira de Identidade nº 412-186 SSP/MA, residente no Povoado Melancias, do Município de Magalhães de Almeida, Maranhão, o Imóvel constante, pelo maior lance oferecido, que foi de Cr\$ 6.000.000,00 (seis milhões de cruzeiros).

---

**R-07-Mat. 17.** Data: 29/05/1996. **IMÓVEL:** Do imóvel rural Gleba de terra Magalhães de Almeida nº 07, objeto da presente matrícula supra da área 72,60,00 (setenta hectares, sessenta ares e zero, zero centiares) localizada na Data Santa Sofia, deste Município, foi doado ao **OUTORGADO DONATÁRIO:** BERNARDO GONÇALVES CANDEIRA NETO, uma área que mede 51:00 metros de frente lado direito mede 200:00 metros, lado esquerdo mede 200:00 metros, e fundo mede 51:00 metros, perfazendo uma área total de 01,02,00 hectares, limitando-se ao norte com o outorgante doador, ao oeste, com Associação dos Moradores da Vila Marilha, ao leste com Francisco de Assis de Araújo Júnior, e ao Sul com o outorgante doador. Sendo o Outorgado Donatário Adquirente: BERNARDO GONÇALVES CANDEIRA NETO, brasileiro, solteiro, dentista, CPF nº 178.874.703-82, CI nº 477298 SSP/MA, residente à Rua Celestino Câmara nesta cidade. **E TRANSMITENTE:** RAIMUNDO MENDONÇA DOS SANTOS, brasileiro, solteiro aposentado, CI nº 412186 SSP/MA, residente e domiciliado no Povoado Melancias deste Município. Sendo Título de Domínio: Escritura Pública de Doação Transcrita em notas deste Cartório às Folhas 07/08V, do Livro de Notas nº 20. Sendo o **VALOR DO CONTRATO:** R\$ 500,00 (quinhentos reais).

---

**R-08-Mat. 17.** Data: 29/05/1996. **IMÓVEL:** Do imóvel rural Gleba de terra Magalhães de Almeida nº 07, objeto da presente matrícula supra da área 72,60,00 (setenta hectares, sessenta ares e zero, zero centiares) correspondente a 50 braças localizada na Data Santa Sofia, deste Município, foi doado ao **OUTORGADO DONATÁRIO:** FRANCISCO DE ASSIS ARAÚJO JÚNIOR, uma área que mede 102:00 metros de frente, lado direito mede 200:00 metros, lado esquerdo mede 200:00 metros, e fundo



mede 102:00 metros, perfazendo uma área total de 02,04,00 hectares, limitando-se ao norte com o outorgante doador, ao oeste com Bernardo Gonçalves Candeira Neto, ao leste com José da Silva Costa, e ao Sul com o outorgante doador. Sendo o Outorgado Donatário Adquirente: FRANCISCO DE ASSIS ARAÚJO JÚNIOR, brasileiro, casado, médico, CPF nº 395.915.064-49, CI nº 495968 SSP/MA, residente à Avenida Getúlio Vargas nesta cidade. **E TRANSMITENTE DOADOR:** RAIMUNDO MENDONÇA DOS SANTOS, brasileiro, solteiro aposentado, CI nº 412186 SSP/MA, residente e domiciliado no Povoado Melancias deste Município. Sendo Título de Domínio: Escritura Pública de Doação Lavrada em notas deste Cartório às Folhas 08V/10, do Livro de Notas nº 20. Sendo o valor do contrato R\$ 1.000,00 (hum mil reais).

---

**R-09-Mat. 17.** Data: 07/10/1998. **IMÓVEL:** Do imóvel rural Gleba de terra Magalhães de Almeida nº 07, objeto da presente matrícula supra e Registro nº 07, nesta data foi vendido Sendo **PROPRIETÁRIO ADQUIRENTE:** Município de Magalhães de Almeida - MA, com CGC nº 06.988.976/0001-09, representado no ato pelo Prefeito Municipal desta cidade João Candido Carvalho Neto, **E TRANSMITENTE VENDEDOR:** BERNARDO GONÇALVES CANDEIRA NETO, já qualificado supra. Sendo Título de Aquisição: Escritura Pública de Compra e Venda de imóvel Rural, lavrada em notas deste Cartório às Folhas 85/86V, do Livro de Notas nº 20. Sendo o valor do contrato R\$ 3.000,00 (três mil reais).

---

**R-10-Mat. 17.** Data: 28/10/1998. **IMÓVEL:** Do imóvel rural Gleba de terra Magalhães de Almeida nº 07, objeto da presente matrícula supra e Registro nº 08, nesta data foi vendido, Sendo **PROPRIETÁRIO ADQUIRENTE:** Município de Magalhães de Almeida - MA, com CGC nº 06.988.976/0001-09, representado no ato pelo Prefeito Municipal desta cidade João Candido Carvalho Neto, Tendo como **TRANSMITENTES VENDEDORES:** FRANCISCO DE ASSIS ARAÚJO JÚNIOR, e sua mulher VERÔNICA DE JESUS CRUZ DE ARAÚJO, brasileiros, casados, ele médico, ela do lar, residentes e domiciliados na cidade de santa Quitéria - MA, representado no ato por seu procurador Bernardo Gonçalves Candeira Neto, conforme procuração apresentada, datada de 23/10/1998, arquivada neste Cartório. Sendo o **VALOR DO CONTRATO:** R\$ 4.000,00 (quatro mil reais).

---

**R-11-Mat. 17.** Data: 11/02/1999. **IMÓVEL:** O imóvel Gleba de terra denominada " Gleba Chapada de Magalhães de Almeida de nº 07", situada na Data Santa Sofia deste Município, com área real de 72.60,00 hectares. Sendo **PROPRIETÁRIO(S) ADQUIRENTE(S) (ARREMATANTE):** RAIMUNDO MENDONÇA DOS SANTOS, brasileiro, solteiro, aposentado, CI RG-412186 SSP/MA, CPF: 016.931.823-00, residente e domiciliado em povoado Melancias deste Município. **E TRANSMITENTES:** DONIZETE FERREIRA DE MACÊDO e sua mulher OLGA BARROS DE MACÊDO, brasileiros, casados, ele agricultor, ela de prendas do lar, ele portador da CI RG-135130







SSP/PI, CPF: 110.687.603-20, ela portadora da CI RG-376849 SSP/PI, CPF: 109.416.733-91, residentes e domiciliados à Rua Rosa Costa, s/n, centro, nesta cidade de Magalhães de Almeida - MA. **TÍTULO FORMA DE TÍTULO SUA PROCEDENCIA E CARACTERIZAÇÃO:** Carta de Arrematação, datada de 21/04/1996, extraída dos Autos nº: 201/80, da Ação Executiva, provocada pelo exequente o Banco do Nordeste do Brasil S/A, contra os transmitentes, lavrada pelo escrivão do 1º Ofício da Comarca de São Bernardo – MA, estando devidamente assinada pelo M.M. Juiz de Direito da respectiva Comarca, o Dr. Haroldo Baptista de Brito. Sendo ofertado pelo imóvel o **VALOR DE:** R\$ 6.000.000,00 (seis milhões de cruzeiros).

---

**AV-12-Mat. 17.** Data: 01/04/2005. **IMÓVEL:** O restante do imóvel Gleba de terra denominada "Gleba Chapada de Magalhães de Almeida de nº 07", situada na Data Santa Sofia deste Município, que tem a área real de 68,22,00 hectares, objeto da presente Matrícula e Registro nº 06, nesta data foi VENDIDA E DESMEMBRADA, uma área de 795:00 M2, sendo 15:00 metros de Frente, limitando-se com a Rua Dionilo Costa; Lado Direito medindo 50:00 metros, limitando-se com Alcioneide de O. Fontinele; Lado Esquerdo medindo 50:00 metros, limitando-se com Matildes F. De Carvalho; e Fundos medindo 16:80 metros, limitando-se com Eleni Lima Rocha. Sendo **PROPRIETÁRIO(S) ADQUIRENTE(S):** FRANCISCO DAS CHAGAS ROCHA. E **TRANSMITENTE:** RAIMUNDO MENDONÇA DOS SANTOS. **TÍTULO FORMA DE TÍTULO SUA PROCEDENCIA E CARACTERIZAÇÃO:** Escritura Pública de Compra e Venda de Imóvel, lavrada neste Cartório, à Folhas: 047/048, do Livro de Escrituras nº 01, nesta data. **VALOR DO CONTRATO:** R\$ 3.000,00 (três mil reais).

---

**AV-13-Mat. 17.** Data: 06/06/2005. **IMÓVEL:** O restante do imóvel Gleba de terra denominada "Gleba Chapada de Magalhães de Almeida de nº 07", situada na Data Santa Sofia deste Município, objeto da presente Matrícula e Registro nº 06, nesta data foi VENDIDA E DESMEMBRADA, uma área de 02,00,00 Hectares. Sendo **PROPRIETÁRIO(S) ADQUIRENTE(S):** JAMES DEAN MARQUES COSTA. E **TRANSMITENTES:** RAIMUNDO MENDONÇA DOS SANTOS. **TÍTULO FORMA DE TÍTULO SUA PROCEDENCIA E CARACTERIZAÇÃO:** Escritura Pública de Compra e Venda de Imóvel, lavrada neste Cartório, à Folhas: 067/068, do Livro de Escrituras nº 01, nesta data. **VALOR DO CONTRATO:** R\$ 6.500,00 (seis mil e quinhentos reais). **AV-14-M-17.** Data: 08/07/2005. **IMÓVEL:** O restante do imóvel Gleba de terra denominada "Gleba Chapada de Magalhães de Almeida de nº 07", situada na Data Santa Sofia deste Município, objeto da presente Matrícula e Registro nº 06, nesta data foi VENDIDA E DESMEMBRADA, uma área de 04,00,00 Hectares. Sendo **PROPRIETÁRIO(S) ADQUIRENTE(S):** JOSÉ DEUSDETE PORTUGAL LIMA. E **TRANSMITENTE:** RAIMUNDO MENDONÇA DOS SANTOS. **TÍTULO FORMA DE TÍTULO SUA PROCEDENCIA E CARACTERIZAÇÃO:** Escritura Pública de Compra e Venda de Imóvel, lavrada neste Cartório, à Folhas: 072/073, do Livro de Escrituras nº 01, nesta data. **VALOR DO CONTRATO:**



R\$ 4.000,00 (quatro mil reais).

---

**R-15-Mat. 17.** Data: 08/07/2005. **IMÓVEL:** O restante do imóvel Gleba de terra denominada " Gleba Chapada de Magalhães de Almeida de nº 07", situada na Data Santa Sofia deste Município, com área real de 62,14,05 hectares, terras de lavrar e criar judicialmente demarcadas, limitando-se ao Nascente com José da Silva Costa; ao Poente com terras de Celestino de Araújo Câmara; ao Norte com terras não demarcadas na Data; e ao Sul com terras do patrimônio deste Município, conforme consta da referida matrícula, e objeto do Registro nº 06, cadastrado no INCRA sob o nº 0000514491305. Sendo **PROPRIETÁRIO(S) ADQUIRENTE(S):** SANDRA MACHADO DE CARVALHO MASCARENHAS, brasileira, solteira, do lar, CI RG-16667222001-8 SSP/MA, CPF: 007.268.603-01, residente e domiciliada à Rua Divino Salvador, nº 146, centro, nesta cidade de Magalhães de Almeida - MA. **E TRANSMITENTES:** RAIMUNDO MENDONÇA DOS SANTOS, brasileiro, solteiro, aposentado, CI RG-412186 SSP/MA, CPF: 016.931.823-00, residente e domiciliado em povoado Melancias deste Município. **TÍTULO FORMA DE TÍTULO SUA PROCEDENCIA E CARACTERIZAÇÃO:** Escritura Pública de Compra e Venda de Imóvel Rural, lavrada em Notas desta Serventia, às Folhas: 074/075, do livro de Escrituras nº 01, por mim escrivão desta Serventia, em data de 08/07/2005. **VALOR DO CONTRATO:** R\$ 10.000,00 (dez mil reais).

---

**R-16-Mat. 17.** Data: 14/11/2006. **IMÓVEL:** Do imóvel restante da Gleba de terra denominada " Gleba Chapada de Magalhães de Almeida de nº 07", objeto do R-15, supra, nesta data foi doado e desmembrado um lote, localizado na Rua Bernardo da Silva Lopes, s/n, na zona suburbana desta cidade, com a área de 7:50 metros de Frente, por 16:00 metros de comprimento, ou seja, 120:00 M2, através de Escritura Pública de Doação de Imóvel Rural, "Lote", lavrada nesta Serventia às Folhas: 170 e 171, do Livro de Escrituras nº 01, nesta data, por mim escrivão do Registro. Sendo **PROPRIETÁRIO ADQUIRENTE:** GEOVANE CALDAS DA COSTA, CPF: 031.215.121-70, RG-16667222001-8. **E TRANSMITENTE:** SANDRA MACHADO DE CARVALHO MASCARENHAS.

---

**R-17-Mat. 17.** Data: 07/03/2012. **IMÓVEL:** Do imóvel restante da Gleba de Terra denominada "Gleba Chapada de Magalhães de Almeida nº 07" objeto do R-15 retro, nesta data foi doado e desmembrado um lote localizado a Rua da Vila Neto Carvalho s/n zona urbana desta cidade, com área de 20:00 m de Frente, por 25:00 m de comprimento, ou seja 500:00 m2. Tem como **PROPRIETÁRIO(S) ADQUIRENTE(S):** MUNICÍPIO DE MAGALHÃES DE ALMEIDA – MA, pessoa jurídica de direito público interno, com CNPJ/MF nº 06.988.976/0001-09, com sede à Rua Manoel Pires de Castro, nº 279, nesta cidade. **E TRANSMITENTE:** SANDRA MACHADO DE CARVALHO MASCARENHAS, já qualificada. **TÍTULO, FORMA DO TÍTULO, SUA PROCEDÊNCIA E CARACTERIZAÇÃO:** ESCRITURA PÚBLICA DE DOAÇÃO DE IMÓVEL URBANO, lavrada nesta Serventia, às fls. 101 e 101-v, do Livro de Escrituras nº 03, nesta data, por mim Escrivão do







Registro. **VALOR DO IMÓVEL:** Não consta valor estimativo do terreno.

**R-18-Mat. 17.** Data: 05/12/2003. **IMÓVEL:** Do imóvel restante da Gleba de Terra denominada "Gleba Chapada de Magalhães de Almeida nº 07" objeto do R-15 retro, nesta data foi vendida e desmembrada, uma área de terra, localizado à Rua Zizi Gomes, s/n, centro, zona urbana, deste município de Magalhães de Almeida – MA, com área de 300,00 m2. Dita área de terra, limitando-se ao Norte com a Rua Zizi Gomes; ao Sul com Sandra Mascarenhas; ao Leste com Sandra Mascarenhas; e ao Oeste com Sandra Mascarenhas, com as seguintes coordenadas geográficas lineares: 810.563.0000 ao Leste e 9.624.477.0000 ao Norte, do marco nº 01 (um) ao marco nº 02 (dois) foi encontrada a distância de 10,00m e azimute de 53°72'20" NW, limitando-se com a Rua Zizi Gomes, do marco nº 02 (dois) ao marco nº 03 (três) foi encontrada a distância de 30,00 m e azimute de 32°37'20" NE, limitando-se com Sandra Mascarenhas, do marco nº 03 (três) ao marco nº 04 (quatro) foi encontrada a distância de 10,00 m e azimute de 53°70'20" SE, limitando-se com Sandra Mascarenhas, do marco nº 04 (quatro) ao Marco nº 01 (um) foi encontrada a distância de 30,00 m e azimute de 32°37'20" SW, limitando-se com Sandra Mascarenhas, fechando-se a área em forma de um polígono regular com Perímetro de 80,00 metros e Área de 300,00 metros quadrados, conforme consta do Memorial Descritivo datado de 26/11/2013, assinado pelo Técnico Agrícola: Antônio Gomes da Silva Junior – REG. NACIONAL 110445367-3, ART. nº 00011044536735061310. Tem como **PROPRIETÁRIO(S) ADQUIRENTE(S):** SUENEIDE DIAS FERNANDES, brasileira, solteira, advogada, OAB/MA nº 11.456, CPF nº: 310.750.293-68, residente e domiciliada à Rua Benedito Romão de Sousa, nº 558, Centro, nesta cidade de Magalhães de Almeida - MA. **E TRANSMITENTE:** SANDRA MACHADO DE CARVALHO MASCARENHAS, já qualificada. **TÍTULO, FORMA DO TÍTULO, SUA PROCEDÊNCIA E CARACTERIZAÇÃO:** ESCRITURA PÚBLICA DE COMPRA E VENDA DE IMÓVEL URBANO, lavrada nesta Serventia, às fls. 042, do Livro de Escrituras nº: 04, na data de: 05/12/2013, por mim, Escrivão do Registro. **VALOR DA TRANSAÇÃO:** R\$ 4.000,00 (quatro mil reais).

**R-19-Mat. 17.** Data: 09/04/2014. **IMÓVEL:** UMA ÁREA DE TERRAS, com 04,8202 hectares, localizada na Estrada de Acesso ao Povoado Oitis, Zona Rural do Município de Magalhães de Almeida – MA, a ser desmembrada de uma área maior, que encontra-se Matriculada e Registrada nesta Serventia sob o nº: R-15-M-17; limitando-se ao Norte com José da Silva Costa; ao Sul com Sandra Machado de Carvalho Mascarenhas; ao Leste com Estrada de Acesso ao Povoado Oitis; e a Oeste com a Sandra Machado de Carvalho Mascarenhas, com as seguintes coordenadas geográficas lineares: 839.331.0000 ao Leste e 9.625.983.0000 ao Norte, do marco nº 01 (um) ao marco nº 02 (dois) foi encontrada a distância de 181,03 metros e azimute de 12°07'20" NW, limitando-se com a Estrada de Acesso ao Povoado Oitis, do marco nº 02 (dois) ao marco nº 03 (três) foi encontrada a distância de 257,39 metros e azimute de 55°54'30" SW, limitando-se com José da Silva Costa, do marco nº 03



(três) ao marco nº 04 (quatro) foi encontrada a distância de 111,86 metros e azimute de 47°10'10" SE, limitando-se com terras de Sandra Machado de Carvalho Mascarenhas, do marco nº 04 (quatro) ao marco nº 05 (cinco) foi encontrada a distância de 250,00 metros e azimute de 43°12'50" SE, limitando-se com Sandra Machado de Carvalho Mascarenhas, do marco nº 05 (quinto) ao marco nº 01 (um) foi encontrada a distância de 173,82 metros e azimute de 68°44'25" SE, limitando – se com terras de Sandra Machado de Carvalho Mascarenhas, fechando-se a área em forma de um polígono irregular com Perímetro de 973,83 metros e a Área de 4,8202 HA (quatro hectares, oitenta e dois ares e dois centiares), conforme consta do memorial descritivo datado de 24/03/2014, assinado pela Engenheira Civil Cristina Ribeiro Guimarães – CREA 6913/D-MA, Foi apresentado ART – CREA - MA. Dito Imóvel a ser desmembrado com finalidade específica de Construção de uma Unidade Prisional. Sendo **PROPRIETÁRIO(S) ADQUIRENTE(S):** O ESTADO DO MARANHÃO, pessoa jurídica de direito público interno, CNPJ nº: 06354468/0001-60, com sede administrativa na cidade de São Luis - MA, neste ato representado pelo Sr. FRANCISCO EDILTON LIMA DE OLIVEIRA, brasileiro, solteiro, maior, procurador do Estado, matrícula nº: 1591858, portador da OAB/MA sob o nº: 9684, CPF nº: 740.719.043-72, residente e domiciliado à Rua Professor Luis Pinho Rodrigues, nº 09, Ed. Fontana de Trevi, Ap. 1204, Bairro Renascença II, na cidade de São Luis – MA, conforme Portaria nº 003/2014, assinada pela Procuradora Geral do Estado a Sra. Helena Maria Cavalcanti Haickel, apresentada e arquivada nesta Serventia. **E TRANSMITENTES:** SANDRA MACHADO DE CARVALHO MASCARENHAS, brasileira, solteira, do lar, CI RG-16667222001-8 SSP/MA, CPF: 007.268.603-01, residente e domiciliada à Rua Divino Salvador, nº 146, centro, nesta cidade de Magalhães de Almeida - MA. **TÍTULO FORMA DE TÍTULO SUA PROCEDENCIA E CARACTERIZAÇÃO:** Escritura Pública de Doação de Imóvel Rural, lavrada em Notas desta Serventia, às Folhas: 071, do livro de Escrituras nº 04, por mim escrivão desta Serventia, em data de 09/04/2014. **VALOR DO CONTRATO:** Não Costa Valor do Contrato.

---

**R-20-Mat.17.** Data: 07/12/2017. **IMÓVEL:** Do imóvel restante da Gleba de Terra denominada "Gleba Chapada de Magalhães de Almeida nº 07" objeto do R-18 da presente Matrícula Supra, nesta data vai vendida e desmembrada, a área de terra, localizada na Rua Bernardo da Silva Lopes, s/n, centro, zona urbana, deste município de Magalhães de Almeida – MA, com área de 300,00 m<sup>2</sup> (trezentos metros quadrados); Limitando-se em seu perímetro ao Norte com Antonio Vitorino de Moraes Neto; ao Sul com Rua Dionilo Costa; ao Leste com Maria Ilma dos Santos; e ao Oeste com Rua Bernardo da Silva Lopes; com as seguintes coordenadas geográficas lineares: 810.578.0000 ao Leste e 9.624.457.0000 ao Norte, do marco nº 01 (um) ao marco nº 02 (dois) foi encontrada a distância de 10,00m e de azimute de 45°00'01" NE, limitando-se com a Rua Bernardo da Silva Lopes, do marco nº 02 (dois) ao marco nº 03 (três) foi encontrada a distância de 30,00 m e azimute de 34°12'05" NW, limitando-se com Antonio Vitorino de Moraes Neto, do marco nº 03 (três) ao marco nº 04 (quatro) foi encontrada a distância de 10,00 m e azimute de 45°00'01" SW, limitando-se com Maria Ilma dos Santos, do marco nº 04 (quatro) ao Marco nº 01 (um) foi encontrada a distância de 30,00 m e azimute de 34°12'05" SE,






limitando-se com Rua Dionilo Costa, fechando-se a área em forma de um polígono regular com Perímetro de 80,00 metros e Área de 300,00 m<sup>2</sup> (trezentos metros quadrados). **SENDO PROPRIETÁRIO ADQUIRENTE:** ANTONIO VITORINO DE MORAIS NETO, brasileiro, casado, professor, portador da Carteira de Identidade RG nº: 2612972 SSP/PI, CPF nº: 023.942.203-17, residente e domiciliado à Rua Bernardo da Silva Lopes, nº 587, centro, nesta cidade de Magalhães de Almeida – MA; **E TRANSMITENTE:** SUENEIDE DIAS FERNANDES, brasileira, solteira, advogada, OAB/MA nº 11.456, CPF nº: 310.750.293-68, residente e domiciliada à Rua Benedito Romão de Sousa, nº 558, Centro, nesta cidade de Magalhães de Almeida - MA. **TÍTULO, FORMA DO TÍTULO, SUA PROCEDÊNCIA E CARACTERIZAÇÃO:** ESCRITURA PÚBLICA DE COMPRA E VENDA DE IMÓVEL, lavrada nesta Serventia, à fls.: 102, do Livro de Escrituras nº: 05, na data de: 09/09/2016. **VALOR DA TRANSAÇÃO:** R\$ 37.000,00 (trinta e sete mil reais).

R-21-Mat. 17 -Protocolo: 2390 de 12/04/2022. - **DESMEMBRAMENTO** - Do imóvel de que trata a presente matrícula vai vendida e desmembrado Uma área de terras com 10.000,00 m<sup>2</sup> (dez mil metros quadrados), localizada na Rua Projetada, s/n- Chapada de Magalhães de Almeida nº 07, Zona Urbana do Município de Magalhães de Almeida-MA, com os seguintes CONFRONTANTES: NORTE com Rua Projetada, SUL com José Deusdete Portugal Lima, LESTE com Egídio Prudêncio dos Santos, OESTE com Sandra Machado de Carvalho Mascarenhas. Descrição do Perímetro: Em presença dos interessados foi iniciado o trabalho de demarcação, onde se implantou o Marco nº 01 (um) no canto que divide com Rua Projetada, com as seguintes coordenadas geográficas lineares 809.993.0000 ao Leste e 9.625.166.0000 ao Norte, do Marco nº 01 (um) ao marco nº 02 (dois) foi encontrada a distância de 50,00m limitando-se com a mesma Rua, do marco nº 02 (dois) ao marco nº 03 (três) foi encontrada a distância de 200,00m limitando- se com José Deusdete Portugal Lima, do marco nº 03 (três) ao marco nº 04 (quatro) foi encontrada a distância de 50,00m limitando-se com Egídio Prudêncio dos Santos, do marco nº 04 (quatro) ao marco nº 01 (um) foi encontrado a distância de 200,00m limitando-se com Sandra Machado de Carvalho Mascarenhas, fechando-se a área em forma de um polígono regular com Perímetro de 500,00 metros e a Área de 10.000,00 m<sup>2</sup> (dez mil metros quadrados); tudo conforme memorial descritivo elaborados e assinados pelo Geomensor Antonio Gomes da Silva Junior, CFTA 67233414300 e respectiva Anotação de Responsabilidade Técnica – ART nº BR20220400235, datada de 01 de Abril de 2022, adquirido por, MARCOS PORTUGAL ALVES LIMA, Brasileiro, casado, servidor público, Identidade (RG) nº 4.625.268-SSP/PI e do CPF nº 878.250.821-68, residente e domiciliado na Vila Bada Coelho, 85, Centro, na cidade de Magalhães de Almeida-MA, por compra feita à transmitente, SANDRA MACHADO DE CARVALHO MASCARENHAS, Brasileira, solteira, do lar, Identidade (RG) nº 016667222001-8-SESP/MA e do CPF nº 007.268.603-01, residente e domiciliada na Rua Mãe do Divino Salvador, 146, Centro, na cidade de Magalhães de Almeida-MA; Tudo Conforme ESCRITURA PÚBLICA DE VENDA E COMPRA, lavrada nesta Serventia, às folhas 118-119, sob Ordem 53, do Livro nº 07 de Escrituras, datada de 07/04/2022. **Dito imóvel passa a compor a Matrícula 1052, do Livro 2-G de Registro Geral desta Serventia.** O referido é verdade e dou fé. Eu, Guilherme Morais Gazzinelli,






Oficial Tabelião do Registro de Imóveis, que digitei, subscrevo e assino. Emolumentos: R\$ 133,93; FERJ: R\$ 18,27; FEMP: R\$ 6,09; FADEP: R\$ 6,09; FERC: R\$ 4,60; Total: R\$ 168,98. O presente ato só terá validade com os Selos: **PRENOT03172456B5IHU2QFLU3N19, LOTDES03172492VG14CX4T8HBB69.**

O referido é verdade e dou fé. Eu, , a digitei.

Magalhães de Almeida - MA, 13 de Julho de 2022

  
Guilherme Morais Gazzinelli – Oficial

Poder Judiciário – TJMA. Selo:  
CERINT031724VZ95CLLQHFEGUX13, 13/07/2022 17:58:57, Ato:  
16.24.4, Parte(s): ANTONIO GOMES DA SILVA JUNIOR, Total R\$  
83,98 Emol R\$ 75,67 FERC R\$ 2,27 FADEP R\$ 3,02 FEMP R\$ 3,02  
Consulte em <https://selo.tjma.jus.br>



  
Guilherme Morais Gazzinelli  
OFICIAL





# PREFEITURA MUNICIPAL DE MAGALHÃES DE ALMEIDA

COORD. DE SISTEMA DE TRIBUTOS E ARRECAÇÃO

R. Manoel Pires de Castro, Nº 279 - CENTRO

CNPJ: 06988976000109



## CERTIDÃO NEGATIVA DE DÉBITOS MUNICIPAIS

A Coordenação de Sistema de Tributos e Arrecadação da Prefeitura Municipal de MAGALHÃES DE ALMEIDA, a requerimento da pessoa interessada SANDRA MACHADO DE CARVALHO MASCARENHAS, CERTIFICA para os fins que se fizerem necessários, que a pessoa jurídica/física a seguir referenciada não registra débitos para com os cofres públicos municipais até a presente data, tendo a presente CERTIDÃO validade até o dia 09/10/2022, ressalvando o direito da Fazenda Municipal de exigir o recolhimento de débitos, tributários ou não, constituído anteriormente a esta data mesmo durante a vigência desse prazo.

Cadastro:	000522	RG/Inscr. Estadual:	16667222001-8 SSP/MA
Contribuinte:	SANDRA MACHADO DE CARVALHO MASCARENHAS	CPF/CNPJ:	00726860301
Endereço:	RUA DIVINO SALVADOR, S/N	Complam:	
Bairro:	CENTRO	CEP:	65560000
Cidade:	MAGALHAES DE ALMEIDA-MA		

Emissão: 11/07/2022 09:39:41

Validade: 09/10/2022

Usuário: LUIZ

Número/Controle da Certidão: F9B5B1ADF349243F

Prefeitura Municipal de Magalhães de Almeida-MA  
Luiz Lopes M. Neto  
Agência de Tributos





# PREFEITURA MUNICIPAL DE MAGALHÃES DE ALMEIDA

COORD. DE SISTEMA DE TRIBUTOS E ARRECAÇÃO

R. Manoel Pires de Castro, Nº 279 - CENTRO

CNPJ: 06988976000109



## CERTIDÃO NEGATIVA DE DÍVIDA ATIVA

O Setor de arrecadação da prefeitura Municipal de MAGALHÃES DE ALMEIDA, a requerimento da pessoa interessada SANDRA MACHADO DE CARVALHO MASCARENHAS, CERTIFICA para os fins que se fizerem necessários, que a pessoa jurídica/física a seguir referenciada NÃO consta inscrição na dívida ativa ate a presente data.

Cadastro:	000522	RG/Inscr. Estadual:	16667222001-8 SSP/MA
Contribuinte:	SANDRA MACHADO DE CARVALHO MASCARENHAS	CPF/CNPJ:	00726860301
Endereço:	RUA DIVINO SALVADOR, S/N	Complem:	
Bairro:	CENTRO	CEP:	65560000
Cidade:	MAGALHAES DE ALMEIDA-MA		

Emissão: 11/07/2022 11:19:25      Validade: 09/10/2022      Usuário: LUIZ  
Número/Controle da Certidão: 9D7B47B5A9DCC7AB

Prefeitura Municipal de Magalhães de Almeida  
Luiz Lopes M. Neto  
Agente de Tributos



MINISTÉRIO DA FAZENDA  
Secretaria da Receita Federal do Brasil  
Procuradoria-Geral da Fazenda Nacional



**CERTIDÃO NEGATIVA DE DÉBITOS RELATIVOS AOS TRIBUTOS FEDERAIS E À DÍVIDA  
ATIVA DA UNIÃO**

Nome: **SANDRA MACHADO DE CARVALHO MASCARENHAS**  
CPF: 007.268.603-01

Ressalvado o direito de a Fazenda Nacional cobrar e inscrever quaisquer dívidas de responsabilidade do sujeito passivo acima identificado que vierem a ser apuradas, é certificado que não constam pendências em seu nome, relativas a créditos tributários administrados pela Secretaria da Receita Federal do Brasil (RFB) e a inscrições em Dívida Ativa da União (DAU) junto à Procuradoria-Geral da Fazenda Nacional (PGFN).

Esta certidão se refere à situação do sujeito passivo no âmbito da RFB e da PGFN e abrange inclusive as contribuições sociais previstas nas alíneas 'a' a 'd' do parágrafo único do art. 11 da Lei nº 8.212, de 24 de julho de 1991.

A aceitação desta certidão está condicionada à verificação de sua autenticidade na Internet, nos endereços <<http://rfb.gov.br>> ou <<http://www.pgfn.gov.br>>.

Certidão emitida gratuitamente com base na Portaria Conjunta RFB/PGFN nº 1.751, de 2/10/2014.

Emitida às 15:21:59 do dia 12/07/2022 <hora e data de Brasília>.

Válida até 08/01/2023.

Código de controle da certidão: **FC01.F363.0C07.F834**

Qualquer rasura ou emenda invalidará este documento.



Ministério da Fazenda  
Secretaria da Receita Federal do Brasil

Comprovante de Situação Cadastral no CPF



Nº do CPF: **007.268.603-01**

Nome: **SANDRA MACHADO DE CARVALHO MASCARENHAS**

Data de Nascimento: **08/09/1982**

Situação Cadastral: **REGULAR**

Data da Inscrição: **08/08/2002**

Digito Verificador: **00**

Comprovante emitido às: **15:48:36** do dia **12/07/2022** (hora e data de Brasília).  
Código de controle do comprovante: **E657.BEA3.922F.8168**



Este documento não substitui o "Comprovante de Inscrição no CPF".

(Modelo aprovado pela IN/RFB nº 1.548, de 13/02/2015.)



CAIXA ECONOMICA FEDERAL

QUINA: sorteios de segunda-feira a sábado. Ap

193-447997483-0  
12/JUL/2022 HORA DF 16:54:06

LOT. 09.015380-4  
LOCALIDADE: MAGALHAES DE ALMEIDA  
AG. VINCULADA: 3519  
TERM 041990

COMPROVANTE PAGAMENTO DE  
BOLETO CAIXA

INST. EMISSORA: CAIXA ECONOMICA FEDERAL  
BANCO RECEBEDOR: CAIXA ECONOMICA FEDERAL

LINHA DIGITÁVEL DO CÓDIGO DE BARRAS  
1049968777 18000100844  
20154259632 6 90640000004000

BENEFICIÁRIO  
NOME FANTASIA: CFTA CONSELHO FEDERAL DOS T  
RAZAO SOCIAL: CFTA CONSELHO FEDERAL DOS TE  
CNP.J: 35.438.630/0001-27

PAGADOR  
NOME FANTASIA: --  
RAZAO SOCIAL: PREFEITURA MUNICIPAL DE MAGA  
CNP.J: 06.988.976/0001-09  
DATA DE VENCIMENTO: 01/AGO/2022  
DATA DE PAGAMENTO: 12/JUL/2022  
VALOR NOMINAL: 40,00  
JUROS: 0,00  
IOF: 0,00  
MULTA: 0,00  
DESCONTO: 0,00  
ABATIMENTO: 0,00  
VALOR CALCULADO: 40,00  
VALOR DO PAGAMENTO: 40,00

TIPO DE PAGAMENTO: ESPECIE  
193-447997483-0  
VIA DO CLIENTE



**CFTA**

Conselho Federal dos Técnicos  
Agricultores

CNPJ: 35.438.630/0001-27

Avenida SMPW QD 3, S/N, NÚCLEO  
BANDERANTES, BRASÍLIA  
CEP: 71735-300  
Tel:

**COBRANÇA DE TRT**

**Pagador**  
PREFEITURA MUNICIPAL DE MAGALHAES DE ALMEIDA  
**CPF/CNPJ**  
06.988.976/0001-09

**Registro CFTA**

**Endereço**  
RUA MANOEL PIRES DE CASTRO, 279  
CENTRO - MAGALHÃES DE ALMEIDA - MA - 65560000

**Representação numérica:** 10499.68777 18000.100844 20154.259632 6 90640000004000

**Agência / Código Beneficiário**  
0453 / 968771-8

**Número do Documento**  
8201542596

**Data Emissão**  
12/07/2022

**Data Vencimento**  
01/08/2022

**Parcela**  
1/1

**Valor do Documento**  
R\$ 40,00

**Nosso Número**  
14000008201542596-7

**Detalhes da Cobrança**

TERMO DE RESPONSABILIDADE TECNICA-TRT

BR20220703560

R\$ 40,00

RECIBO DO PAGADOR

Autenticação Mecânica



**Termo de Responsabilidade Técnica - TRT**  
**Lei nº 13.639, de 26 de MARÇO de 2018**

**CFTA**

**TRT OBRA / SERVIÇO**  
**Nº BR20220703560**

**Conselho Federal dos Técnicos Agrícolas**

INICIAL

**1. Responsável Técnico**

ANTONIO GOMES DA SILVA JUNIOR

Título profissional: TÉCNICO AGRÍCOLA, GEORREFERENCIAMENTO DE IMÓVEIS RURAIS

Registro CFTA: 67233414300

**2. Contratante**

Contratante: ILTAMAR ANTONIO CAVALCANTE

RUA EGIDIO PRUDENCIO

Complemento:

Cidade: MAGALHÃES DE ALMEIDA

País: Brasil

Telefone:

Contrato: Não especificado

Valor: R\$ 300,00

Ação Institucional: NENHUM

Bairro: CENTRO

UF: MA

CPF/CNPJ: 048.328.763-68

Nº: SN

CEP: 65560000

Email:

Celebrado em:

Tipo de contratante: PESSOA FISICA

**3. Dados da Obra/Serviço**

Proprietário: PREFEITURA MUNICIPAL DE MAGALHAES DE ALMEIDA

ESTRADA DE ACESSO AO POVOADO OITIS

Complemento:

Cidade: MAGALHÃES DE ALMEIDA

Telefone:

Coordenadas Geográficas: Latitude: 0 Longitude: 0

Data de Início: 04/07/2022

Finalidade: SEM DEFINIÇÃO

Bairro: ZONA URBANA

UF: MA

CPF/CNPJ: 06.988.976/0001-09

Nº: SN

CEP: 65560000

Email:

Previsão de término: 12/07/2022

**4. Atividade Técnica**

2 - EXECUÇÃO

97 - LEVANTAMENTO > #AT93 - TOPOGRAFIA

Quantidade

22,6778

Unidade

ha

Após a conclusão das atividades técnicas o profissional deverá proceder a baixa deste TRT

**5. Observações**

Memorial Descritivo de Demarcação e Medição Planimétrica

**6. Declarações**

**7. Entidade de Classe**

CRTA/CFTA (Valor Padrão)

**8. Assinaturas**

Declaro serem verdadeiras as informações acima

Responsável Técnico: ANTONIO GOMES DA SILVA JUNIOR - CPF:  
672.334.143-00

Local

data

Contratante: ILTAMAR ANTONIO CAVALCANTE - CPF: 048.328.763-68

**9. Informações**

**10. Valor**

Valor do TRT: R\$ 40,00

Pago em: 12/07/2022

Nosso Número: 8201542596



A validade deste TRT pode ser verificada em: <http://corporativo.sitag.org.br/publico/>, com a chave: BbZz2  
 Impresso em: 12/07/2022 às 17:37:13 por: , ip: 201.71.219.144

